

La place de LANDRECIES

Plan adapté d'un relevé de 1723,
destiné à la compréhension du plan relief « Landrecies »

D'après le plan de LANDRECY, projet pour 1724

Légende

Éléments de fortification

- 1 Bastion de Vaubecour
- 2 Bastion des Carmes
- 3 Bastion du Moulin
- 4 Bastion du grand Cavalier
- 5 Bastion Baliaud
- 6 Demi-lunes
- 7 Contre-gardes
- 8 Redoutes, dont une en projet
- 9 Bastions

Infrastructures de commandement et de soutien

- 10 Place d'armes
- 11 Caserne & écuries
- 12 Emplacement du futur hôpital
- 13 Fontaine
- 14 Fours à boulets
- 15 Abreuvoir
- 16 Logis du gouverneur
- 17 Arsenal
- 18 Tour & soute à munitions
- 19 Fours à boulets
- 20 Hôpital
- 21 Poudrières
- 22 Caserne

Infrastructures civiles

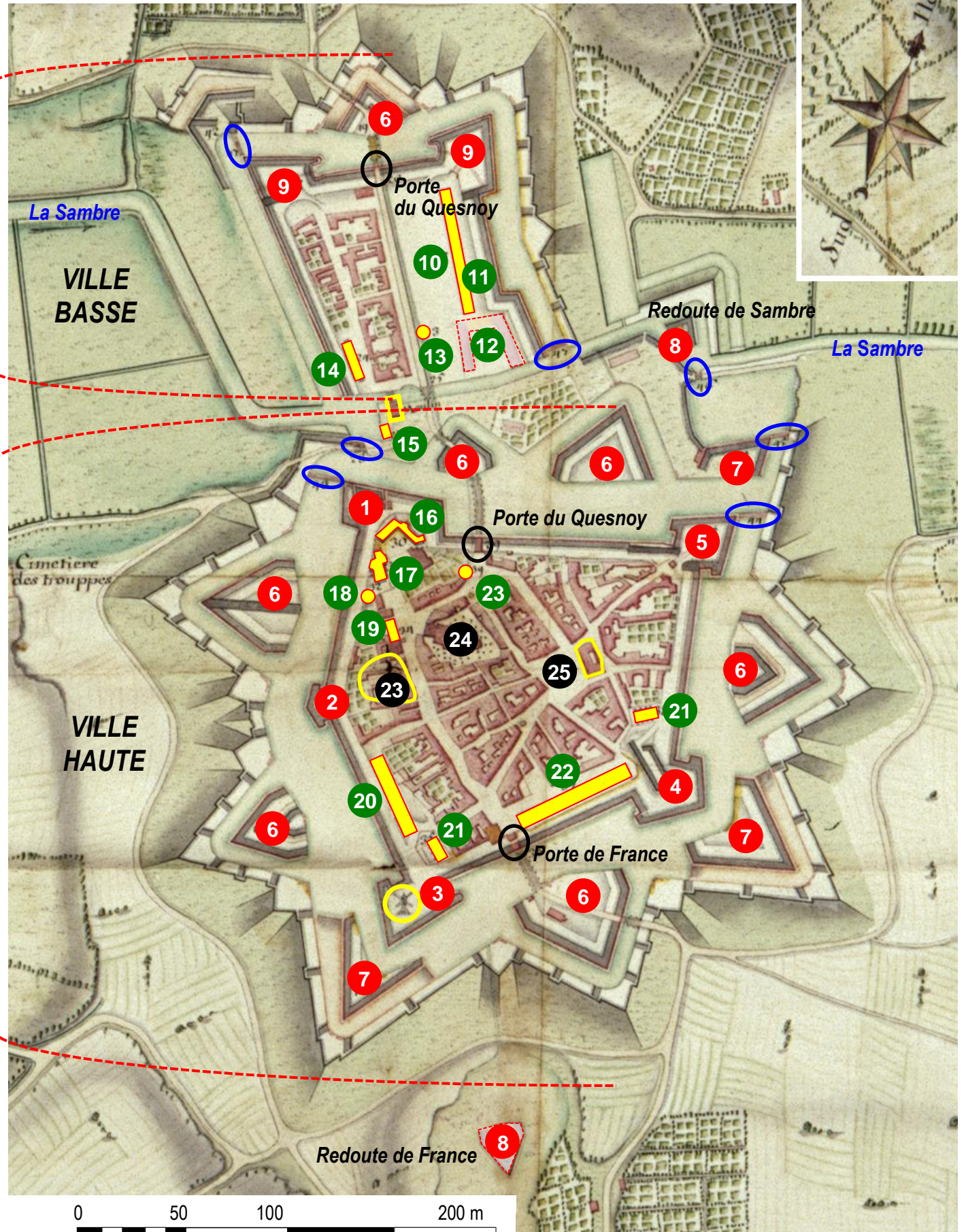
- 23 Couvent des Carmes
- 24 Eglise paroissiale
- 25 Maison de ville & prison
- Moulin à vent
- Moulin à eau

Manceuvre des eaux

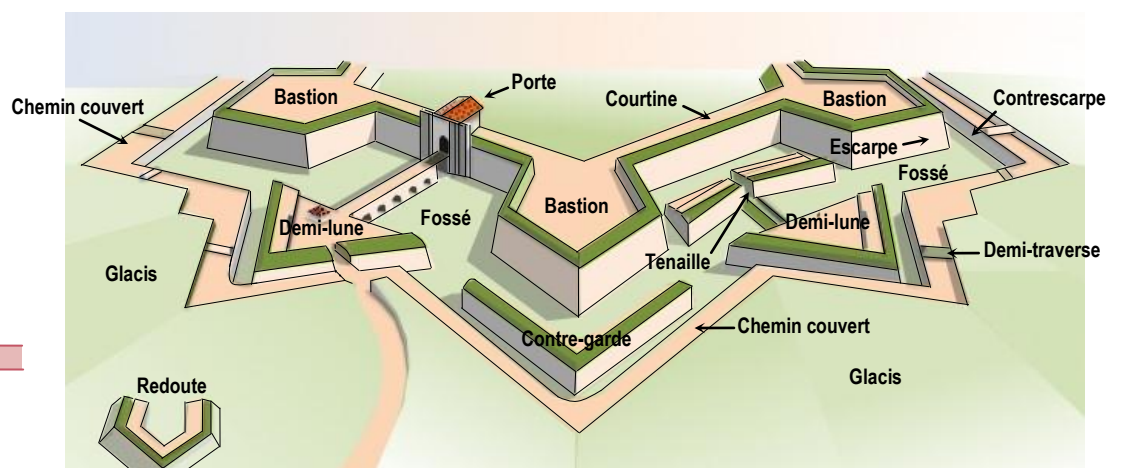
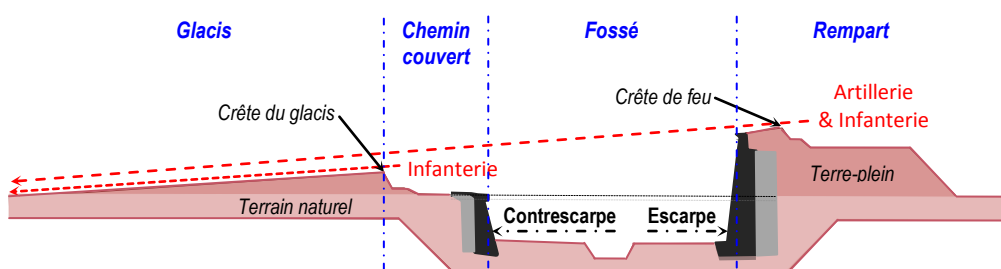
- Batardeau

O U V R A G E A C O R N E S

C O R P S D E L A P L A C E



La fortification bastionnée



Nota : l'animation du plan relief diverge sur l'organisation de certaines fonctions logistiques définies sur ce plan.

La différence s'explique par la difficulté de discriminer aujourd'hui les chantiers restés à l'état de projet de ceux qui ont été effectivement exécutés.